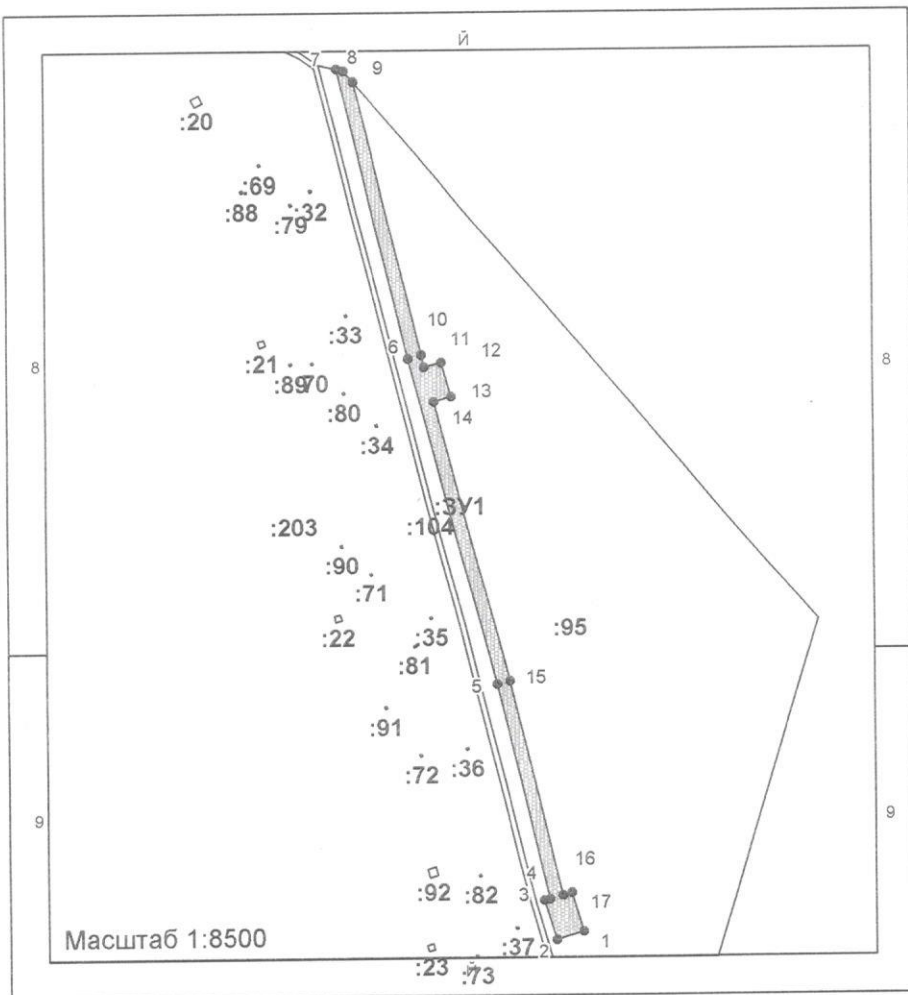


## Схема границ публичного сервитута на кадастровом плане территории

Кадастровый квартал <b>11:05:0204001</b>	Номер земельного участка: <b>900991</b>
Условный (кадастровый) номер земельного участка: <b>ЗУ1</b>	
Площадь земельного участка: <b>16622 кв.м.</b>	
Система координат: <b>МСК Сыктывкарская</b>	



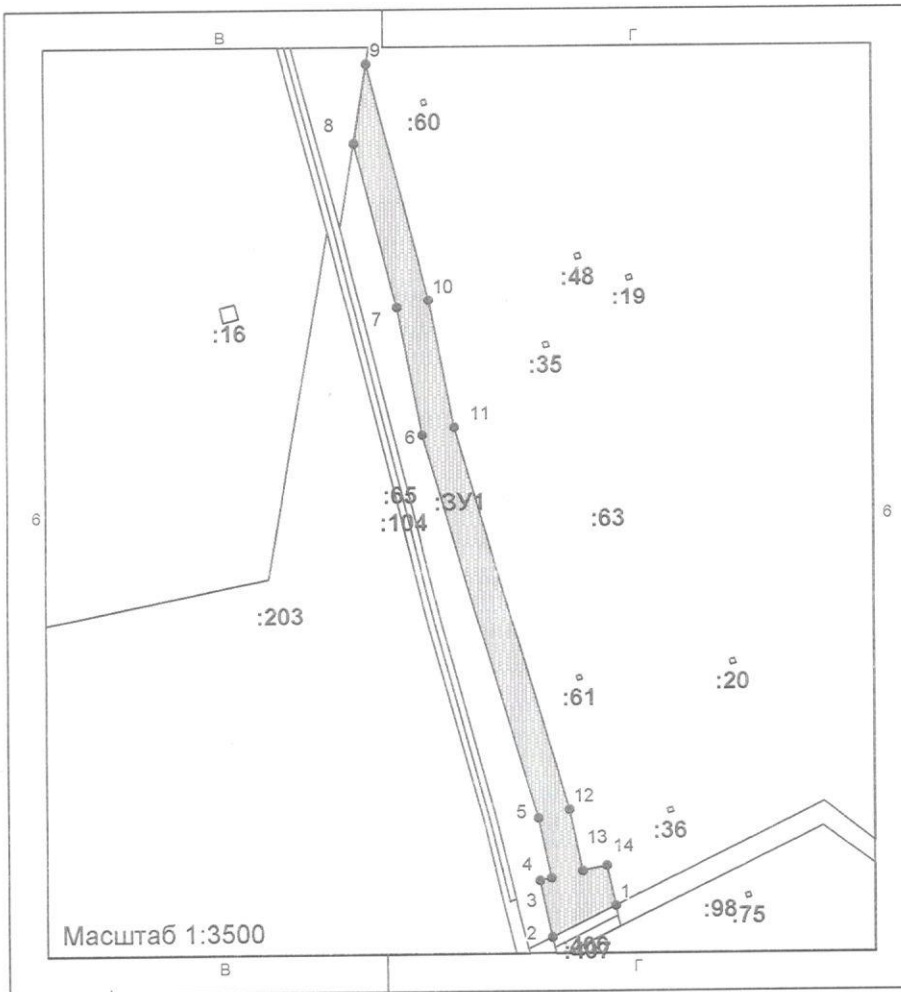
№	X	Y	№	Длина, м
1	24 799,24	8 361,79	1.2	32,05
2	24 790,22	8 331,03	2.3	46,96
3	24 835,26	8 317,72	3.4	6,45
4	24 837,08	8 323,91	4.5	246,52
5	25 076,72	8 266,09	5.6	379,99
6	25 444,02	8 168,69	6.7	334,81
7	25 769,34	8 089,58	7.8	8,54
8	25 767,47	8 097,91	8.9	16,22
9	25 755,15	8 108,46	9.10	316,4
10	25 447,71	8 183,23	10.11	13,77
11	25 434,4	8 186,76	11.12	20
12	25 439,53	8 206,09	12.13	40
13	25 400,86	8 216,34	13.14	20
14	25 395,74	8 197,01	14.15	326,23
15	25 080,41	8 280,63	15.16	245,91
16	24 841,35	8 338,31	16.17	10,44
17	24 844,32	8 348,32	17.1	47,05

Схема расположения земельного участка на кадастровом плане территории выполнена Управлением архитектуры, городского строительства и землепользования 10.9.2019

Начальник УАГСиз \_\_\_\_\_ Осипов В.В.

# Схема расположения земельного участка на кадастровом плане территории

Кадастровый квартал <b>11:05:0201011</b>	Номер земельного участка: <b>900997</b>
Условный (кадастровый) номер земельного участка: <b>ЗУ1</b>	
Площадь земельного участка: <b>6279 кв.м.</b>	
Система координат: <b>МСК Сыктывкарская</b>	



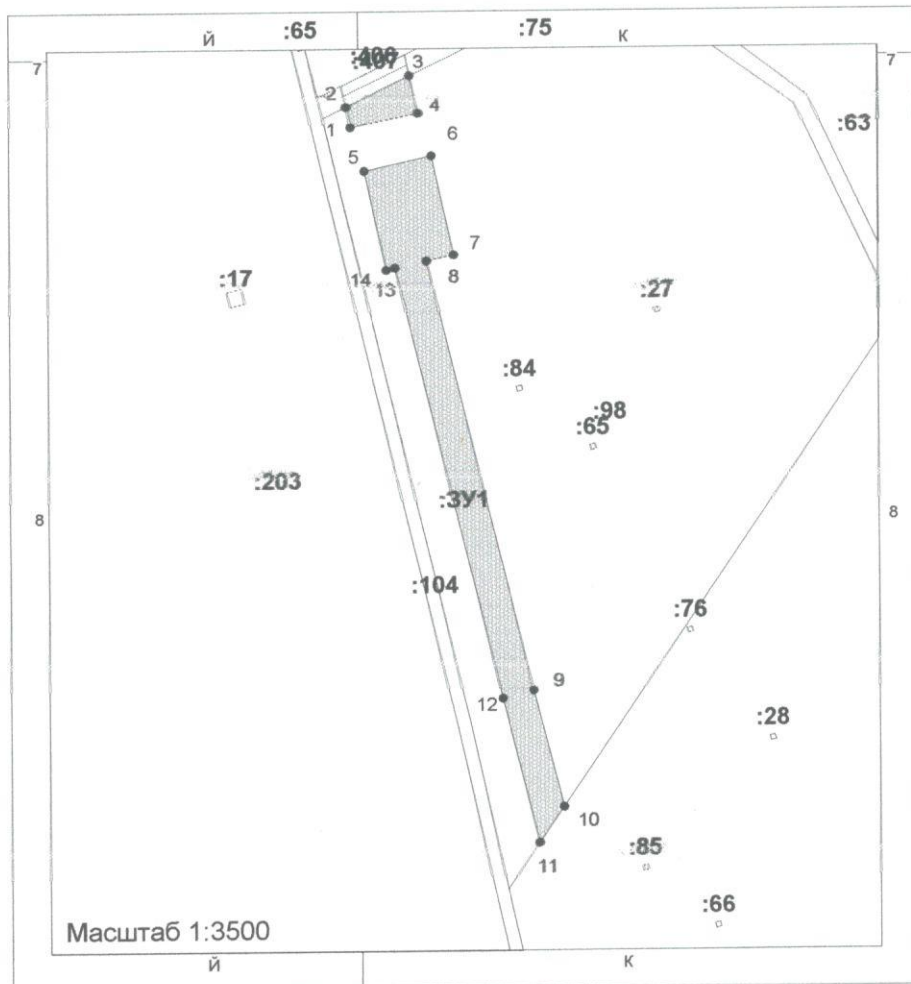
№	X	Y	№	Длина, м
1	26 732,57	7 682,45	1.2	32,95
2	26 718,06	7 652,87	2.3	26,95
3	26 744,38	7 647,1	3.4	5,52
4	26 745,56	7 652,49	4.5	28,57
5	26 773,49	7 646,48	5.6	185,12
6	26 950,98	7 593,9	6.7	60,2
7	27 010,05	7 582,27	7.8	78,44
8	27 085,96	7 562,52	8.9	36,84
9	27 122,3	7 568,56	9.10	112,54
10	27 013,39	7 596,9	10.11	59,95
11	26 954,57	7 608,48	11.12	184,97
12	26 777,22	7 661,02	12.13	29,1
13	26 748,78	7 667,19	13.14	11,43
14	26 751,23	7 678,36	14.1	19,1

Схема расположения земельного участка на кадастровом плане территории выполнена Управлением архитектуры, городского строительства и землепользования 15.7.2019

Начальник УАГСиз \_\_\_\_\_ Осипов В.В.

## Схема границ публичного сервитута на кадастровом плане территории

Кадастровый квартал <b>11:05:0204001</b>	Номер земельного участка: <b>900993</b>
Условный (кадастровый) номер земельного участка: <b>ЗУ1</b>	
Площадь земельного участка: <b>5981 кв.м.</b>	
Система координат: МСК Сыктывкарская	



№	X	Y	№	Длина, м
1	26 698,47	7 657,15	1.2	10,04
2	26 708,28	7 655,01	2.3	32,95
3	26 722,79	7 684,59	3.4	17,88
4	26 705,32	7 688,41	4.1	32
5	26 678,31	7 663,48	5.6	32
6	26 685,15	7 694,74	6.7	47
7	26 639,24	7 704,8	7.8	12,87
8	26 636,48	7 692,22	8.9	205,86
9	26 436,47	7 740,95	9.10	55,89
10	26 382,29	7 754,67	10.11	20,05
11	26 365,71	7 743,4	11.12	69,26
12	26 432,85	7 726,39	12.13	206,29
13	26 633,28	7 677,56	13.14	4,12
14	26 632,39	7 673,54	14.5	47

Схема расположения земельного участка на кадастровом плане территории выполнена **Управлением архитектуры, городского строительства и землепользования 10.9.2019**

Начальник УАГСиз \_\_\_\_\_ Осипов В.В.